


Orientační schéma:



Razítko oprávněné osoby:

Podpis:

Datum:

Revize:	Datum:	Popis:	Kontroloval:

Stavebník/Investor:	Správa železnic, státní organizace	
Adresa:	Dlážděná 1003/7, 110 00 Praha 1	
Zástupce investora:	Stavební správa východ	
Adresa:	Nerudova 773/1, Olomouc 779 00	

Zhotovitel stavby:	SAGASTA s.r.o.			
Adresa:	Novodvorská 1010/14, 142 00, Praha 4 - Lhotka			
Kontakt:	T: +420 261 344 100 E: info@sagasta.cz			
Zhotovitel objektu:	SAGASTA s.r.o.			
Adresa:	Novodvorská 1010/14, 142 00, Praha 4 - Lhotka			
Kontakt:	T: +420 261 344 100 E: info@sagasta.cz			
Hlavní projektant (HIP):	Specialista:	Odpovědný projektant:	Zpracovatel:	
Ing. Emil Špaček	Ing. Ondřej Lerman	Ing. Emil Špaček	Ing. Tomáš Burda	

Název stavby/akce:	„Doplnění závor na přejezdu P3950 v km 3,780 trati Moravské Bránice - Oslavany“		Označení (S-kód): -
Název části:	Stavební výkresy		Označení zhotovitele: -
Název objektu:	Úprava PZS přejezdu v km 3,780		Označení části: D
Název přílohy:	Rozhledové pole přejezdu		Označení objektu/komplexu: PS 501
Název dílčí části přílohy:			Číslo přílohy: 6
Kraj:	Katastrální území:	TUDU:	Paré:
Jihomoravský	Konické Předměstí	128102	
Stupeň dokumentace:	Datum zpracování:	Formáty:	Měřítko:
DUSP	08/2021	3xA4	1:250

S-kód:	Stupeň dokumentace:	Část:	Objekt:	Podobjekt:	Příloha:	Revize:
[Prostor pro další informace]						